

**ОБЩЕСТВО С ОГРАНИЧЕННОЙ ОТВЕТСТВЕННОСТЬЮ «СИБГЕОПРОЕКТ»**

**Заказчик – ООО «Разрез Иретский»**

**ПРОЕКТ ПЛАНИРОВКИ ТЕРРИТОРИИ И ПРОЕКТ МЕЖЕВАНИЯ  
ТЕРРИТОРИИ ДЛЯ ПРОЕКТНОЙ ДОКУМЕНТАЦИИ  
«ПЕРЕНОС АВТОМОБИЛЬНОЙ ДОРОГИ ОБЩЕГО  
ПОЛЬЗОВАНИЯ МЕЖМУНИЦИПАЛЬНОГО ЗНАЧЕНИЯ  
«ЧЕРЕМХОВО-ГОЛУМЕТЬ-ОНОТ (КМ 49-307 М – КМ 54+850 М)»**

**103-2018/П-Г**

**Материалы по обоснованию**

**Раздел 7. Материалы по обоснованию проекта межевания  
территории**

**Кемерово, 2019**

ОБЩЕСТВО С ОГРАНИЧЕННОЙ ОТВЕТСТВЕННОСТЬЮ «СИБГЕОПРОЕКТ»

Заказчик – ООО «Разрез Иретский»

**ПРОЕКТ ПЛАНИРОВКИ ТЕРРИТОРИИ И ПРОЕКТ МЕЖЕВАНИЯ  
ТЕРРИТОРИИ ДЛЯ ПРОЕКТНОЙ ДОКУМЕНТАЦИИ  
«ПЕРЕНОС АВТОМОБИЛЬНОЙ ДОРОГИ ОБЩЕГО  
ПОЛЬЗОВАНИЯ МЕЖМУНИЦИПАЛЬНОГО ЗНАЧЕНИЯ  
«ЧЕРЕМХОВО-ГОЛУМЕТЬ-ОНОТ (КМ 49-307 М – КМ 54+850 М)»**

**103-2018/П-Г**

**Материалы по обоснованию**

**Раздел 7. Материалы по обоснованию проекта межевания  
территории**




Генеральный директор

Д. Ю. Зайцев

Кемерово, 2019

Инов. № подл.	Взам. инв. №
05-000796	

			2
Обозначение	Наименование	Примечание	
103-2018/П-Г-С	Содержание раздела 7	с. 2	
103-2018/П-Г-СД	Состав документации	с. 3	
103-2018/П-Г-Г	Чертеж границ лесничеств, лесопарков, участковых лесничеств, лесных кварталов, лесотаксационных выделов. Чертеж границ существующих земельных участков. М 1:10000	с. 4 (листов 1)	
	Чертеж границ зон с особыми условиями использования территорий. М 1:2000	с. 5 (листов 3)	
	Чертеж границ территорий объектов культурного наследия. М 1:2000	с. 8 (листов 4)	

Инв. № подл. 05-000796	Подп. и дата	Взам. инв. №									
							103-2018/П-Г-С				
	Изм.	Колуч	Лист	№док.	Подп.	Дата					
	Составил	Сорокина				09.2019	Содержание раздела 7		Стадия	Лист	Листов
	Проверил	Потапов				09.2019				1	1
	ГИП	Овчинникова				09.2019			ООО «СПП»		

Номер раздела	Обозначение	Наименование	Примечание
1	103-2018/П-Г	Проект планировки территории. Графическая часть	—
2	103-2018/П-Г	Положение о размещении линейного объекта	—
3	103-2018/П-Г	Материалы по обоснованию проекта планировки территории. Графическая часть	—
4	103-2018/П-Г	Материалы по обоснованию проекта планировки территории. Пояснительная записка	—
5	103-2018/П-Г	Графическая часть проекта межевания территории	—
6	103-2018/П-Г	Текстовая часть проекта межевания территории	—
7	103-2018/П-Г	Материалы по обоснованию проекта межевания территории	—

Взам. инв. №	Подп. и дата								
Инв. № подл. 05-000796	Составил	Сорокина		09.2019	Состав документации	Стадия	Лист	Листов	
		Проверил	Потапов			09.2019		1	1
		ГИП	Овчинникова			09.2019	ООО «СГП»		